

PAVIMENTO À CONSTRUIR

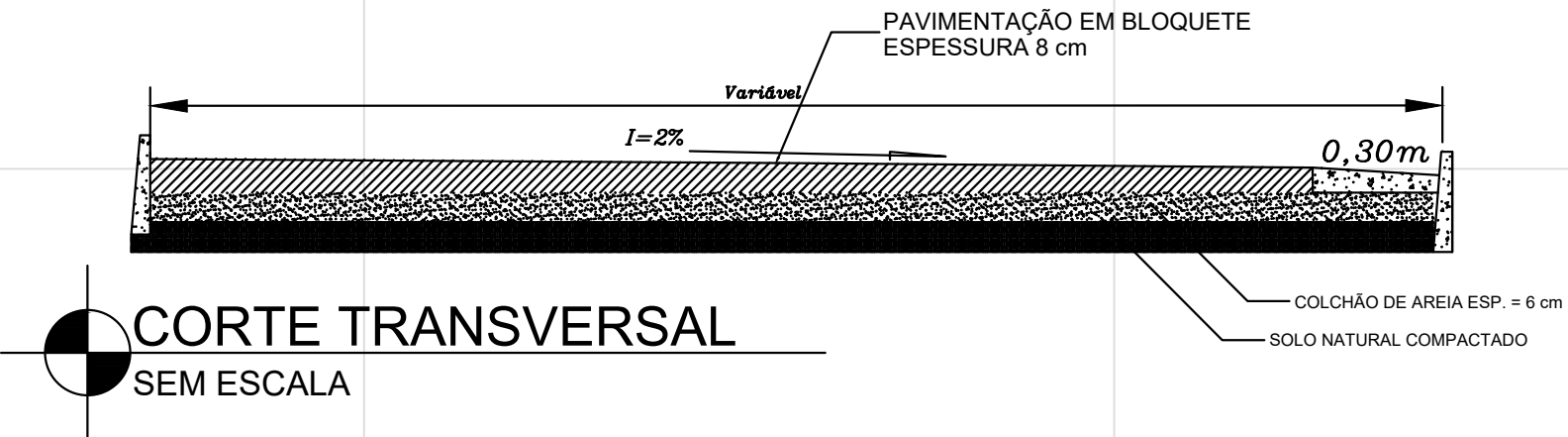
SARJETA À CONSTRUIR

SENTIDO DO FLUXO DE DRENAGEM PLUVIAL

PONTO BAIXO

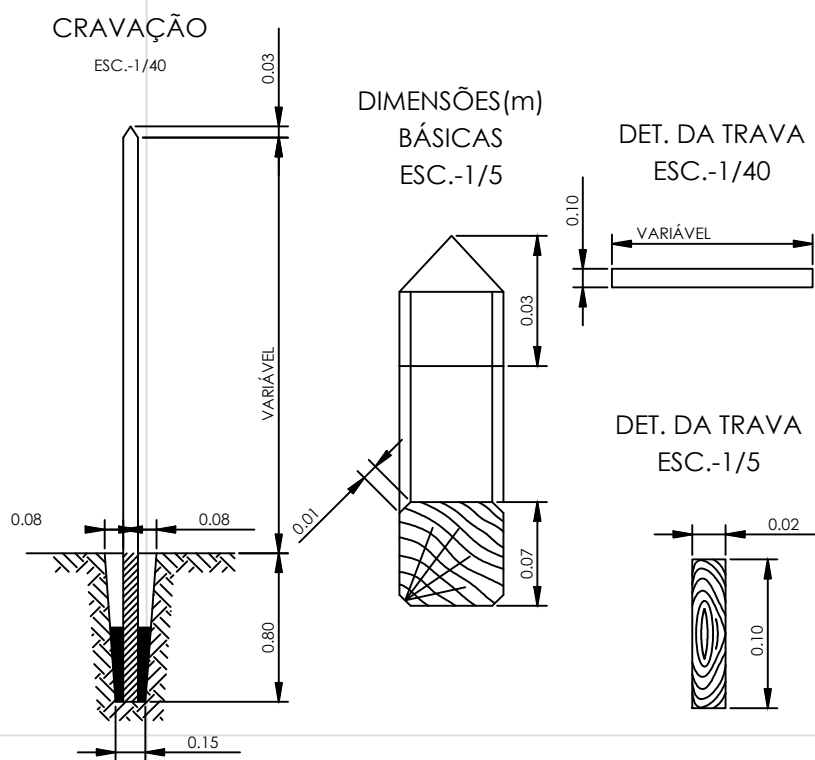
VAZANTE NATURAL

LEGENDA



COLOCAÇÃO DOS SINAIS DE REGULAMENTAÇÃO
PISTA SEM ACOSTAMENTO

DETALHE DO SUPORTE



Suportes das placas

Os suportes devem ser fixados de modo a manter permanentemente as placas em sua correta posição, evitando que sejam giradas ou deslocadas. Para fixação da placa ao suporte, devem ser usados elementos fixadores adequados, de forma a impedir a sua soltura ou deslocamento.

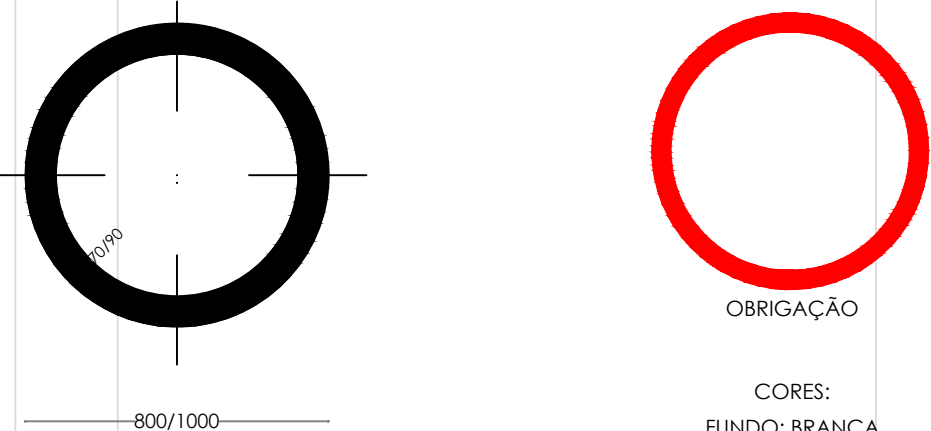
Os materiais mais utilizados para confecção dos suportes são o aço e a madeira imunizada.

Poderão ser utilizados outros materiais que venham a surgir a partir de desenvolvimento tecnológico, desde que possuam propriedades físicas e químicas que garantam as características essenciais do suporte durante toda sua vida útil, em quaisquer condições climáticas.

Os suportes devem possuir cores neutras (cinza ou preto) e formas que não interfiram na interpretação da mensagem, e não devem representar um obstáculo livre circulação de veículos e pedestres.

Os suportes deverão ser concretados no local da instalação.

PLACAS DE REGULAMENTAÇÃO




OBRIGAÇÃO


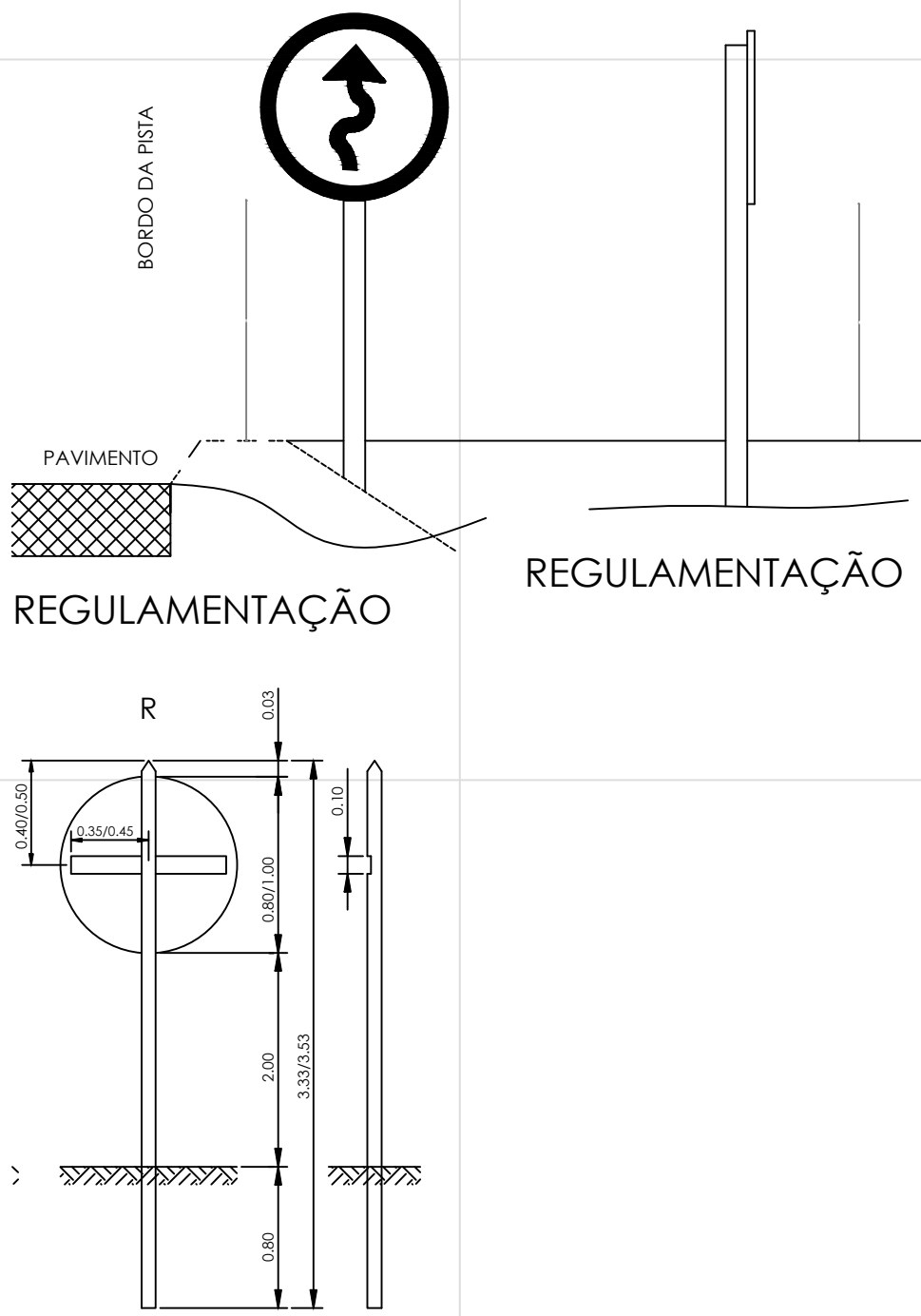
CORES:
FUNDO: BRANCA
ORLA: VERMELHA
SÍMBOLO: PRETA
LETRAS: PRETA

LEGENDAS - SINALIZAÇÃO VERTICAL
DIMENSÕES PLACAS DE REGULAMENTAÇÃO (mm)

Sinal de Forma Circular



Diâmetro	a
750	75
500	50



DETALHE MEIO FIO - TRAVAMENTO
SEM ESCALA

PLANTA PAVIMENTAÇÃO - L=2.812,36m
ESC 1:1000

ARTICULAÇÃO DE PLANTAS

01/04

02/04

03/04

04/04

MODELO	COR FUNDO	COR LETRAS	DIMENSÃO	QUANTIDADE
R-19.3	Vermelho	Preto	Ø=0,75	13

QUANTITATIVO

Descrição	Qtd.
REGULARIZAÇÃO	15.524,90 m²
PAVIMENTO	13.817,71 m²
MEIO-FIO	5.700,70 m
SARJETA	2.834,02 m
MEIO-FIO TRAVAMENTO	13,89 m

PROJETO APROVADO

RENATO CARDOSO DE LAIA
PREFEITO MUNICIPAL



PREFEITURA
MUNICIPAL DE LAJINHA

PAVIMENTAÇÃO EM PISO INTERTRAVADO
RETANGULAR

Responsável Técnico	ART. VINCULADA: MG20254088596
Proprietário	LUCAS HENRIQUE DA SILVA PAIVA - CREA-MG: 226.732/D
Projeto	ESTRADA VICINAL DE ACESSO AO SANTUÁRIO DE NOSSA SENHORA APARECIDA, ZONA RURAL, LAJINHA/MG;
Discriminação	Projeto da Pavimentação, Detalhes, Quadro de Quantitativos, Legenda e Croqui de Localização
Data	JULHO/2025
Escala	Indicada
SIGCON-SAÍDA	03727/2025
Conferência	LUCAS PAIVA